




RDO
solution



CONSULTEZ NOTRE
SITE INTERNET

rdosolution.fr



Cadastré Vert

Cultivez une Ville
Vivante, Belle et Durable

Vision 360° de Votre Patrimoine Naturel

Le **CADASTRE VERT** est une solution informatique spécialement conçue pour recenser, gérer et valoriser le patrimoine naturel des villes et villages.

CONTENU DU CADASTRE VERT :

- ✓ INVENTAIRE DES ESPACES VERTS
- ✓ PLANNING ET SUIVI DES INTERVENTIONS
- ✓ TABLEAU DE BORD



“Dans les pas du jardinier”



Sur le Terrain : la Simplicité de la Saisie en Temps Réel

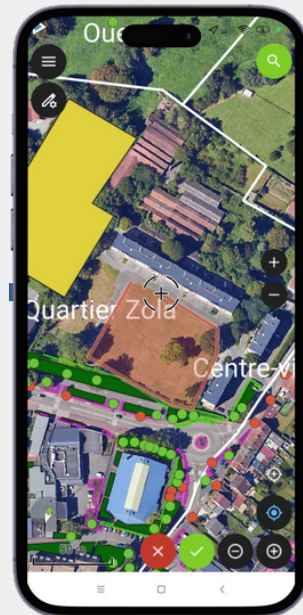
Sur le terrain, le **CADASTRE VERT** facilite la coordination des équipes, en permettant une mise à jour instantanée des interventions, et en assurant que chaque tâche soit réalisée selon les priorités établies.

ÉQUIPE A



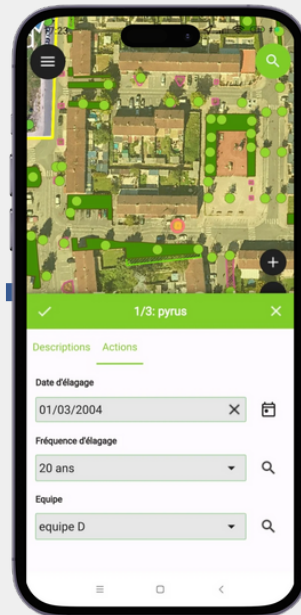
Consultation

ÉQUIPE B



Saisie

ÉQUIPE C



Édition

✓ ÉLAGAGE



✓ ARROSAGE



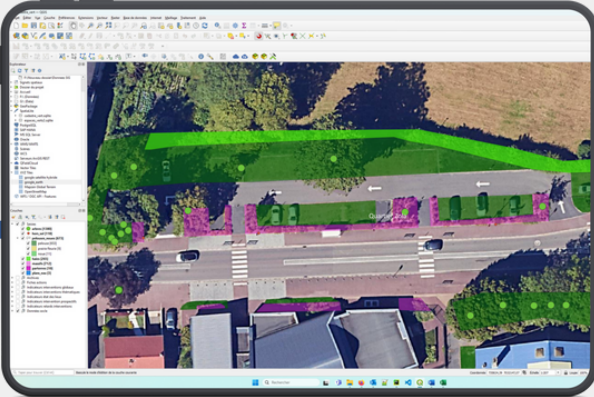
✓ TAILLE



✓ PLANTATION



✓ INVENTAIRE EXHAUSTIF



Une vue d'ensemble des espaces verts

Au Bureau : Transformez vos Données en Stratégies

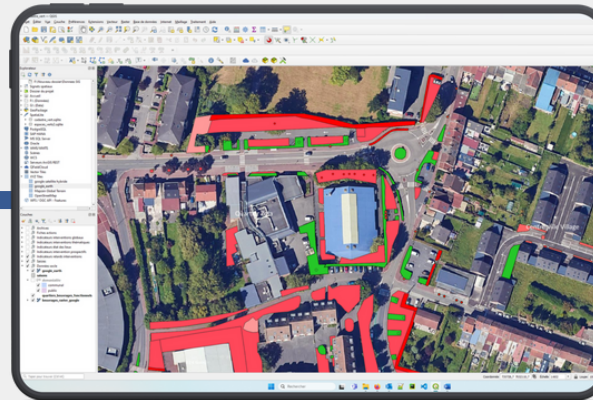
Le **CADASTRE VERT** propose un inventaire détaillé des espaces verts avec un suivi en temps réel de l'avancement de chaque intervention. Cette vue de l'ensemble du patrimoine permet d'adapter les stratégies et de réduire les coûts tout en préservant la qualité de service.

✓ SUIVI DES INTERVENTIONS

ID	Equipe	Type	Motif	Date intervention	Num intervention
1	Equipe A	Halle	Taille	25/05/2024	1
2	Equipe A	Massif	Taille	23/06/2024	12
3	Equipe A	Massif	Arrosage	12/09/2024	10
4	Equipe B	Arbre	Plantation	15/04/2024	12
5	Equipe B	Arbre	Elagage	07/09/2024	12
6	Equipe B	Arbre	Abattage	17/07/2024	1
7	Equipe C	Arbre	Examen	27/09/2024	8
8	Equipe B	Hors sol	Arrosage	27/03/2024	5
9	Equipe B	Pelouse	Tonte	01/08/2024	1
10	Equipe A	Parterre	Désherbage	14/03/2024	7
11	Equipe C	Parterre	Arrosage	04/08/2024	1
12	Equipe C	Plan d'eau	Faucardage	23/08/2024	4

Optimisation des activités des équipes

✓ INDICATEURS ET STRATÉGIE



Prise de décision efficace et éclairée



Maîtrisez, Planifiez, Valorisez Votre Territoire

HABITANTS

- ✓ DES ESPACES PUBLICS TOUJOURS IMPECCABLES
- ✓ UNE COMMUNE RESPECTUEUSE DE L'ENVIRONNEMENT



SERVICE TECHNIQUE

- ✓ SUIVI D'INTERVENTIONS ET RAPPORTS EN TEMPS RÉEL
- ✓ PLANIFICATION OPTIMISÉE ET GAIN DE TEMPS
- ✓ GESTION RAISONNÉE DES RESSOURCES (EAU, CARBURANT)
- ✓ SOLUTION PERSONNALISABLE ET ÉVOLUTIVE

MAIRE ET ÉLUS

- ✓ RÉDUCTION DES COÛTS ET MAÎTRISE DU BUDGET
- ✓ ATTRACTIVITÉ RÉSIDENIELLE ET TOURISTIQUE RENFORCÉE
- ✓ OBTENTION DE LABELLISATION (VILLES ET VILLAGES FLEURIS)
- ✓ SATISFACTION CITOYENNE



Une Mise en Place Rapide et Sur-Mesure

ANALYSE DES BESOINS

- Étude des besoins et des spécificités de la commune : espaces, gestions, interventions.
- Choix des technologies et de l'hébergement.
- Création des données socles : domanialité, quartiers, ortho-photographie.

1 SEMAINE

DÉVELOPPEMENT

- Développement de la base de données.
- Création des formulaires de saisie.
- Inventaire basé sur la photographie satellitaire.
- Test et validation de la base de données.
- Création des outils de reporting : cartographie, tableaux de bord, etc.)

2 À 5 SEMAINES

DÉPLOIEMENT ET FORMATION

- Formation aux outils QGIS et QFIELD.
- Inventaire terrain et données métiers
- Finalisation du recensement sur le terrain.
- Déploiement de la solution : installation sur ordinateurs, cloud, tablettes et téléphones.

1 À 2 SEMAINES



ADRIEN FERRANDEZ

2, quai des chevillards
59800 LILLE

06 17 19 29 89

adrien.ferrandez@rdosolution.fr
www.rdosolution.fr

Plantez les graines d'une
gestion innovante.
Parlons-en !

Contactez-nous pour une
démonstration gratuite et
personnalisée.

rdosolution.fr

